

Утверждено

Министр туризма Камчатского
края



В.В. Русанов



Согласовано

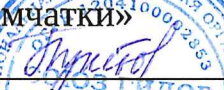
Председатель рабочей группы по
формированию паспортов
туристских маршрутов


А.С. Журавлев



Согласовано

Председатель РОО «Союз гидов
Камчатки»


Т.В. Бутнор



ПАСПОРТ ТУРИСТСКОГО МАРШРУТА
по территории Петропавловск-Камчатского
городского округа
«озеро Синичкино»
(всесезонный пешеходный)

2022 г.

1. Общие сведения о маршруте			
1.1	Наименование маршрута	«озеро Синичкино»	
1.2	Административный район	Петропавловск-Камчатский городской округ	
1.3	Географический район	Северо-Восточная часть г. Петропавловск-Камчатский	
1.4	Сезонность ¹	Время года	круглогодично
		Месяц	-
1.5	Тип маршрута ²	радиальный	
1.6	Вид туризма ³	пешеходный	
1.7	Тематическая направленность маршрута ⁴	культурно-познавательная	
1.8	Протяженность маршрута (географические координаты)	7,3 км (в обе стороны)	
		Пункт начала	53°04'44"N 158°38'51"E
		Пункт окончания	53°04'54"N 158°41'18"E
1.9	Сложность маршрута ⁵		
1.1 0	Целевая аудитория	не рекомендуется людям с ОВЗ	
1.1 1	Предполагаемое время прохождения маршрута (пешеходный)	Часов	3 ч.
		Дней	-
		Ночей	-
1.1 2	Способ передвижения на маршруте	пешком	
1.1 3	Варианты подъезда (на транспорте)	На личном автомобиле; В составе организованной тур группы; Самый простой способ узнать, как добраться общественным транспортом до остановки – воспользоваться интернет-сервисами:	

¹ Ограничения на посещение, открытие и закрытие маршрута по временным, погодным и п.1.9; 1.10; 1.11; 4.1; 4.3; 4.4; 5.1, 5.2. рекомендованы комиссией по определению степени сложности и уровня опасности паспортизируемых туристских маршрутов на территории Камчатского края (далее - Комиссия).

² *Радиальный маршрут* – это маршрут, начало и окончание которого происходят в одном географическом пункте пребывания.

Кольцевой маршрут – это маршрут с совпадением точек начала и конца маршрута и посещением нескольких пунктов на маршруте.

Линейный маршрут – это маршрут, начало и окончание которого происходят в разных географических пунктах пребывания.

³ *Вид туризма:* пешеходный, лыжный, горный, водный (морской, речной), велосипедный, автомобильный и спелео и др.

⁴ *Тематическая направленность маршрута:* культурно-познавательная, сельская, экологическая, гастрономическая, промышленная, научная и пр.

⁵ Сложность маршрута – это уровень сложности и степень опасности, определяется Комиссией.

	Способы аварийного выхода с маршрута в случае ЧС указан п. 4.8 Паспорта	https://2gis.ru/p_kamchatskiy?queryState=zoom%2F11%2FrouteTab , https://www.google.com/maps/dir///@53.0451946,158.6264018,13.5z/data=!4m2!4m1!3e0 , https://yandex.ru/maps/78/petropavlovsk/?ll=158.643566%2C53.024075&z=12
1.1 4	Условия посещения	нет ограничений/бесплатный маршрут
2. Описание маршрута		
2.1	Ключевые достопримечательности	Озеро Синичкино, Корякский, Авачинский и Козельский вулканы
2.2	Краткое описание маршрута	1 участок: «автобусная остановка ул. Савченко – поворот в лесополосу», 700 метров. Время движения на участке – 10 минут. Начинаем движение от автобусной остановки ул. Савченко в прямом направлении по ул. Савченко до пересечения с улицей Дальневосточной, далее сворачиваем направо и движемся по улице Дальневосточной прямо 500 метров до поворота налево в лесополосу. 2 участок: «поворот в лесополосу – озеро Синичкино», 3 км. Время движения на участке: 40 минут. Движемся мимо гаражных сооружений в сторону лесополосы прямо, входим в лес, движемся по тропе 500 метров, на развилке поворачиваем налево. Ближайшие 300 метров держимся правее, на развилке троп поворачиваем налево, выходим на грунтовую дорогу, поворачиваем направо и движемся 800 метров до развилки дорог, сворачиваем налево. Идем по тропе 1 км до озера Синичкино. Возвращение по пути следование.
2.3	Стоянки (географические координаты)	Автобусная остановка ул. Савченко 53°04'44"N 158°38'51"E поворот в лесополосу 53°04'44"N 158°39'15"E озеро Синичкино 53°04'54"N 158°41'18"E
2.4	Наличие GPS-трека	Нет
3. Состояние маршрута		
3.1	Обустройство и оборудование маршрута	Асфальтированная дорога на части маршрута
3.2	Наличие источников пополнения воды	Посетителям необходимо иметь с собой индивидуальный носимый запас питьевой воды.
3.3	Телефонная связь на	возможны перебои на отдельных небольших

	маршруте	участках маршрута в зависимости от оператора сотовой связи
4. Безопасность		
4.1	Рекомендации к пребыванию посетителей	не рекомендуется людям с ОВЗ
4.2	Необходимость самостоятельной регистрации в службах МЧС	Да зарегистрировать группу в МЧС необходимо по тел. 301-081 или 112
4.3	Наиболее сложные и опасные участки / препятствия	- переход через ручей на 2 участке; - встреча с дикими животными, в том числе с медведем.
4.4	Рекомендуемое снаряжение	Базовое: 1. Средства навигации (телефон со специальным приложением gps навигатор); 2. Налобный фонарь 3. Защита от солнца (очки, головной убор, крем) 4. Аптечка первой помощи 5. Нож 6. Средства разведения огня (спички, зажигалка) 7. Убежище (спасательное одеяло) 8. Дополнительная вода и еда (калорийный перекус) 9. Дополнительная одежда 10. Средства отпугивания медведей 11. Средство от комаров Нестандартное (можно дополнить):
4.5	Наличие картосхемы маршрута	Приложение №1
4.6	Наличие фотографий маршрута	Приложение №2
4.7	Возможность оказания медицинской помощи на маршруте с указанием адресов ближайших медицинских учреждений	Руководитель группы должен иметь аптечку и владеть навыками оказания первой помощи. Петропавловск-Камчатская городская поликлиника №3 Ларина ул.,3/1, Петропавловск-Камчатский, Камчатский край
4.8	Способы аварийного выхода с маршрута в случае ЧС	Самостоятельно по пути отхода; Эвакуация с помощью спасателей.
4.9	Порядок действия при ЧС на маршруте	Сообщить о ЧС по номеру 112 При этом сообщить: - фамилия, имя, отчество руководителя группы (инструктор- проводник); - указать по возможности точные координаты местонахождения группы; - с кем из группы случилось ЧС; - какого рода травма; - количество туристов в группе; - необходимо максимально точно следовать инструкциям и рекомендациям спасателей. После вызова ожидать спасателей на том же


		месте, дать сигнал (разжечь костер, зажечь фальшфейер, фонарик и пр.)		
5. Требования к режиму пребывания на маршруте				
5.1	На маршруте рекомендуется сопровождение специалистов по квалификации:	Инструктор-проводник		
	Рекомендуемое кол-во туристов в группе на маршруте:	До 20 человек		
	Рекомендуемое кол-во специалистов на группу:	1 инструктор-проводник – группа 20 человек		
5.2	Правила пребывания на маршруте:	Необходимо придерживаться утвержденного Паспорта и перечня установленных мест стоянок. Обустройство новых мест отдыха, прокладка новых троп и маршрутов запрещено.		
		Не допускать замусоривания территории и возникновения несанкционированных свалок.		
		<table border="1"> <tr> <td>Запрещается</td> <td> <ol style="list-style-type: none"> 1. Сбор коллекционных зоологических, ботанических, минералогических и иных материалов без соответствующих разрешений; 2. Разрушение природных комплексов, повреждение туристской инфраструктуры; 3. Рубка лесных насаждений для обеспечения полевого быта, заготовка ольхового и кедрового стлаников; 4. Применение мыла и синтетических средств при пользовании природными водоемами; 5. Захоронение и сброс в водоемы пищевых, бытовых, технических отходов; 6. Движение и стоянка транспортных средств вне установленных автомобильных маршрутов и парковок; 7. Нахождение на маршруте с огнестрельным оружием. </td> </tr> <tr> <td>Разрешается</td> <td> <ol style="list-style-type: none"> 1. Любительская фото- и видеосъемка; 2. Сбор хвороста (поваленные ветром ветви деревьев диаметром в комле не более 4 см); 3. Разведение огня в специально отведенных местах – крытых костровых навесах и оборудованных костровищах, а при их отсутствии на старых костровищах. </td> </tr> </table>	Запрещается	<ol style="list-style-type: none"> 1. Сбор коллекционных зоологических, ботанических, минералогических и иных материалов без соответствующих разрешений; 2. Разрушение природных комплексов, повреждение туристской инфраструктуры; 3. Рубка лесных насаждений для обеспечения полевого быта, заготовка ольхового и кедрового стлаников; 4. Применение мыла и синтетических средств при пользовании природными водоемами; 5. Захоронение и сброс в водоемы пищевых, бытовых, технических отходов; 6. Движение и стоянка транспортных средств вне установленных автомобильных маршрутов и парковок; 7. Нахождение на маршруте с огнестрельным оружием.
Запрещается	<ol style="list-style-type: none"> 1. Сбор коллекционных зоологических, ботанических, минералогических и иных материалов без соответствующих разрешений; 2. Разрушение природных комплексов, повреждение туристской инфраструктуры; 3. Рубка лесных насаждений для обеспечения полевого быта, заготовка ольхового и кедрового стлаников; 4. Применение мыла и синтетических средств при пользовании природными водоемами; 5. Захоронение и сброс в водоемы пищевых, бытовых, технических отходов; 6. Движение и стоянка транспортных средств вне установленных автомобильных маршрутов и парковок; 7. Нахождение на маршруте с огнестрельным оружием. 			
Разрешается	<ol style="list-style-type: none"> 1. Любительская фото- и видеосъемка; 2. Сбор хвороста (поваленные ветром ветви деревьев диаметром в комле не более 4 см); 3. Разведение огня в специально отведенных местах – крытых костровых навесах и оборудованных костровищах, а при их отсутствии на старых костровищах. 			
6. Дополнительная информация по маршруту				

6.1	Перечень услуг, оказываемых на маршруте	-
6.2	Особенности питания и питьевого режима на маршруте	Питьевая вода, в том числе расфасованная в емкости и бутилированная, по качеству и безопасности должна отвечать требованиям, предъявляемым к питьевой воде.
6.3	Контроль за порядком на маршруте	Общественные инспекторы по охране окружающей среды Камчатского края

СХЕМА ТУРИСТСКОГО МАРШРУТА «озеро Синичкино»



ФОТОГРАФИИ ТУРИСТСКОГО МАРШРУТА «Озеро Синичкино»

№ п/ п	Наименовани е обьекта	Фото
1	Озеро Синичкино	 A landscape photograph showing a calm blue lake in the foreground. In the middle ground, there is a dense line of green trees. In the background, a prominent mountain peak with a snow-capped summit rises against a clear, bright blue sky. Some green foliage is visible in the bottom left corner of the photo.