

«УТВЕРЖДАЮ»

И.о. _____ директора _____ федерального
государственного бюджетного учреждения
«Кроноцкий государственный природный
биосферный заповедник»

_____ В.М. Яковлев
« ____ » _____ 2023 г.

**ПАСПОРТ ЭКОЛОГО- ПРОСВЕТИТЕЛЬСКОГО
ЭКСКУРСИОННОГО МАРШРУТА
«ЭКОСИСТЕМА КУРИЛЬСКОГО ОЗЕРА»
по территории государственного природного
заказника федерального значения «Южно-Камчатский»**

1. Общие сведения о маршруте			
1.1.	Наименование маршрута	«Экосистема Курильского озера»	
1.2.	Административный район	Елизовский и Усть-Большерецкий районы Камчатского края	
1.3.	Географический район	Государственный природный заказник федерального значения «Южно-Камчатский»	
1.4.	Сезонность ¹	Время года	весна - осень
		Месяц	май - октября
1.5.	Тип маршрута	Радиальный	
1.6.	Вид маршрута	Пешеходный	
1.7.	Тематическая направленность	Комплексные ландшафтные наблюдения и натуралистические наблюдения за поведением медведей и нерестом нерки.	
1.8.	Протяженность маршрута, координаты	1000 м (от вертолетной площадки через территорию кордона, территорию КамчатНИРО, рыбоучетное заграждение к правому берегу р. Озерная).	
		Пункт начала (к Озерный)	51,482115 с.ш. 157,037543 в.д.
		Промежуточный пункт (территория КамчатНИРО)	51,483102 с.ш. 157,034799 в.д.
		Пункт окончания (к. Озерный)	51,482115 с.ш. 157,037543 в.д.
1.9.	Сложность маршрута	– доступен для людей с полноценными физическими возможностями, имеющих базовую спортивную подготовку; – по общепринятой классификации туристических маршрутов маршрут некатегорийный; – не рекомендуется людям с ОВЗ и детям до 14 лет.	
1.10.	Целевая аудитория	Взрослые, пенсионеры, семьи с детьми (от 14 лет), проявляющие интерес к активному отдыху	
1.11.	Предполагаемое время прохождения маршрута	Часов	1,5 – 2 часа, в зависимости от продолжительности нахождения в промежуточном пункте, а также от погодных условий.
		День	1
		Ночей	0

¹ Ограничения на посещение, открытие и закрытие маршрута по временным, погодным и прочим условиям устанавливаются ФГБУ «Кроноцкий государственный заповедник».

1.12.	Способ передвижения на маршруте	Пешком
1.13.	Варианты подъезда (на транспорте)	есть
1.14.	Максимальное количество человек в группе; с чем связано ограничение (вместимостью видовой площадки, психокомфортным пределом, нормами рекреационной нагрузки и так далее). Лимит экскурсионных групп в неделю или в месяц (рекреационная нагрузка)	<ul style="list-style-type: none"> - максимальное количество человек в группе — определяется не более 24 человек; - предельно допустимые нагрузки на маршрут — не более 6000 экскурсантов в сезон; - в случае возможного негативного влияния антропогенной нагрузки на состояние и целостность природных объектов, режим эксплуатации маршрута может быть скорректирован вплоть до полного его закрытия.
2. Описание маршрута		
2.1.	Ключевые достопримечательности	Курильское озеро, бурые медведи на рыбалке, ход нерки на нерест, р. Озерная, Ильинский вулкан, хребет Дикий гребень.
2.2.	Краткое описание маршрута:	Ознакомление с экосистемой Курильского озера в весенне-осенний период.
2.3.	Стоянки	Есть
2.4.	Наличие GPS-трека	Есть
3. Состояние маршрута		
3.1.	Качество разработанности маршрута	Высокое
3.2.	Обустройство и оборудование маршрута	<ul style="list-style-type: none"> - частично проводится по деревянным настильным тропам и существующим туристическим тропам; - информационные стенды, указатели; - видовую и вертолетно-посадочными площадками; - туалеты; - причальный пирс; - электрозабор.
3.3.	Наличие источников пополнения воды	Посетителям необходимо иметь с собой индивидуальный носимый запас питьевой воды.
3.4.	Телефонная связь на маршруте	Отсутствует на всем протяжении маршрута
4. Безопасность		
4.1.	Рекомендации к пребыванию посетителей	Соблюдать правила личной безопасности и техники безопасности поведения на маршруте;
4.2.	Необходимость самостоятельной регистрации в службах МЧС	Нет
4.3.	Наиболее сложные и опасные участки / препятствия	Маршрут проходит в зоне высокой плотности бурых медведей, поэтому в целях безопасности посетителей территория кордона Озёрный обнесена электрозабором. При встрече с медведем

		вне смотровой вышки и огороженной территории необходимо следовать указаниям сопровождающего сотрудника ФГБУ «Кроноцкий государственный заповедник». При проходе по деревянным настилам кордона и лестницам смотровой вышки во влажную погоду следует соблюдать осторожность
4.4.	Рекомендуемое снаряжение	Экипировка экскурсантов должна обеспечивать длительное и безопасное нахождение маршруте. Рекомендуется выбирать одежду с ветро - влагозащитным покрытием, удобную трекинговую обувь, личную аптечку, средства защищающие от комаров и мошек (репелленты), солнцезащитных очков, желательна наличие средств навигации и связи.
4.5.	Наличие картосхемы маршрута	Приложение №1
4.6.	Наличие фотографий маршрута	Приложение №2
4.7.	Возможность оказания медицинской помощи на маршруте с указанием адресов ближайших медицинских учреждений	Посетителям необходимо иметь аптечку для оказания доврачебной медицинской помощи. За специальной медицинской помощью можно обратиться в медицинский пункт в поселке Озерновский
4.8.	Способы аварийного выхода с маршрута в случае ЧС	Авто или водным транспортом до переправы через р. Озерная
5. Требования к режиму пребывания на маршруте²		
5.1.	Правила пребывания на ООПТ	<ul style="list-style-type: none"> – требуется разрешение от ФГБУ «Кроноцкий государственный заповедник»; – необходимо следовать по утвержденному маршруту, останавливаясь на установленных местах стоянок; – обустройство новых мест отдыха, прокладка новых троп и маршрутов запрещены; – осуществление профессиональной съемки в коммерческих целях при помощи БПЛА возможно только при наличии соответствующего разрешения ФГБУ «Кроноцкий государственный заповедник»; – в случае возможного негативного влияния антропогенной нагрузки на состояние и целостность природных объектов, режим эксплуатации маршрута может быть скорректирован вплоть до полного его закрытия
		<p style="text-align: center;">Запрещается</p> <ul style="list-style-type: none"> – разрушение природных комплексов, повреждение туристской инфраструктуры; – хранение продуктов питания вне закрытых контейнеров; – утилизация, захоронение отходов в результате рекреационной деятельности; – посещение с домашними животными, а также свободное передвижение собак по территории, независимо от времени года и периода действия маршрута; – нахождение с огнестрельным и пневматическим оружием, капканами и другими орудиями охоты, в





² Режим особой охраны и полный список правил посещения установлен Положением о «Южно-Камчатском заказнике федерального значения».

			том числе с огнестрельным оружием в собранном виде на дорогах общего пользования.
		Разрешается	<ul style="list-style-type: none"> – любительская фото- и видеосъемка для использования в личных некоммерческих целях; – профессиональная фото-видео съемка с предварительным согласование с администрацией и получением отдельного разрешения с указанием модели БПЛА; – разведение огня в специально отведенных местах – крытых костровых навесах и оборудованных кострищах; – установка палатки и навесов от непогоды.
5.2.	Правила безопасности в местах обитания диких животных		<ul style="list-style-type: none"> – всегда держите под рукой отпугивающее средство – фальшфейер или медвежий спрей; – никогда не приближайтесь к диким животным, не кормите и не разрушайте места их обитания; – места ночевки, привалов выбирайте на открытых местах с хорошим обзором; – осуществляйте фотографирование и наблюдение за животными с безопасного расстояния, ведите себя спокойно, не кричите, не размахивайте руками, не совершайте резких движений, не используйте вспышку – это может испугать животное и спровоцировать агрессию; – не приближаться к останкам павших животных; – в случае передвижения по местности с ограниченной видимостью следует заранее обозначить свое присутствие шумными репликами, пением, передвигаться лучше в группе. – при передвижении по территории заповедника постарайтесь не использовать медвежьи тропы
6. Дополнительная информация по маршруту			
6.1.	Перечень услуг, оказываемых дирекцией Заповедника		Сопровождение сотрудником ФГБУ «Кроноцкий государственный заповедник»
6.2.	Особенности питания и питьевого режима на маршруте		Питание и питье берется с собой
6.3.	Авторы разработки		специалист отдела познавательного туризма, Н.С. Умецкая

СХЕМА ТУРИСТСКОГО МАРШРУТА «ЭКОСИСТЕМА КУРИЛЬСКОГО ОЗЕРА»



**ФОТОГРАФИИ ТУРИСТСКОГО МАРШРУТА «ЭКОСИСТЕМА
КУРИЛЬСКОГО ОЗЕРА»**

№ п/п	Наименование объекта	Фото
1	Берег Курильского озера	
2	Берег Курильского озера	
3	к. Озерный берег Курильского озера	
4	Исток реки Озерная	

5

**Бурый медведь у Истока
реки Озерная**

