



Утверждено  
Министр туризма Камчатского  
края  
\_\_\_\_\_ *[подпись]* В.В. Русанов



Согласовано  
Председатель рабочей группы по  
формированию паспортов  
туристских маршрутов  
\_\_\_\_\_ *[подпись]* А.С. Журавлев



Согласовано  
Председатель РОО «Союз гидов  
Камчатки»  
\_\_\_\_\_ *[подпись]* Т.В. Бутнор



**ПАСПОРТ ТУРИСТСКОГО МАРШРУТА**  
по территории Елизовского муниципального района

**«Водопад на ручье Спокойный»**

**(летний пешеходный)**

2022 г.

1. Общие сведения о маршруте			
1.1	Наименование маршрута	«Водопад на ручье Спокойный»	
1.2	Административный район	Елизовский муниципальный район	
1.3	Географический район	Ю-3 подножие Вилючинского вулкана	
1.4	Сезонность <sup>1</sup>	Время года	Лето-Осень
		Месяц	июль-октябрь
1.5	Тип маршрута <sup>2</sup>	радиальный	
1.6	Вид туризма <sup>3</sup>	пешеходный	
1.7	Тематическая направленность маршрута <sup>4</sup>	культурно-познавательная, экологическая	
1.8	Протяженность маршрута (географические координаты)	7 км (в обе стороны)	
		Пункт начала	52°39'38" N 158°09'29" E
		Пункт окончания	52°39'38" N 158°09'29" E
1.9	Сложность маршрута <sup>5</sup>	2	
1.10	Целевая аудитория	не рекомендуется людям с ОВЗ	
1.11	Предполагаемое время прохождения маршрута (пешеходный) (в обе стороны)	Часов	3 ч.
		Дней	-
		Ночей	-
1.12	Способ передвижения на маршруте	Пешком (1 участок можно преодолеть на полноприводном ТС)	

<sup>1</sup> Ограничения на посещение, открытие и закрытие маршрута по временным, погодным и п.1.9; 1.10; 1.11; 4.1; 4.3; 4.4; 5.1, 5.2. рекомендованы комиссией по определению степени сложности и уровня опасности паспортизируемых туристских маршрутов на территории Камчатского края (далее - Комиссия).

<sup>2</sup> *Радиальный маршрут* – это маршрут, начало и окончание которого происходят в одном географическом пункте пребывания.

*Кольцевой маршрут* – это маршрут с совпадением точек начала и конца маршрута и посещением нескольких пунктов на маршруте.

*Линейный маршрут* – это маршрут, начало и окончание которого происходят в разных географических пунктах пребывания.

<sup>3</sup> *Вид туризма*: пешеходный, лыжный, горный, водный (морской, речной), велосипедный, автомобильный и спелео и др.

<sup>4</sup> *Тематическая направленность маршрута*: культурно-познавательная, сельская, экологическая, гастрономическая, промышленная, научная и пр.

<sup>5</sup> *Сложность маршрута* – это уровень сложности и степень опасности, определяется Комиссией.

<p>«1» Маршрут доступен для всех туристов  «2» Маршрут доступен для туристов без проблем со здоровьем, со средней физической формой для своего возраста  «3» Для туристов в хорошей физической форме (регулярные тренировки, высокий уровень физической активности)  «4» Для туристов в хорошей физической форме, владеющих навыками передвижения по опасному рельефу, использования специального снаряжения</p>
--

1.13	Варианты подъезда (на транспорте)  Способы аварийного выхода с маршрута в случае ЧС указан п. 4.8 Паспорта	На участке с поворота на турприют «Вулканный»  На личном автомобиле; В составе организованной тур группы.
1.14	Условия посещения	нет ограничений/бесплатный маршрут
<b>2. Описание маршрута</b>		
2.1	Ключевые достопримечательности	вид на Вилючинский вулкан, вид на хребет Самарского, вид на вулканы Горелый, Мутновский, Водопад на ручье Спокойный
2.2	Краткое описание маршрута	<p>Маршрут начинается с поворота на турприют «Вулканный» (дорога п. Геологи – Мутновская геотермальная станция).</p> <p>1 участок: «поворот на турприют «Вулканный» – поворот к водопаду Спокойный», переезд 1,8 км. Время движения на участке: 20 мин Движение по грунтовой дороге до начала крутого спуска. Парковка автомобиля. Далее 2 варианта продолжения маршрута: пешком или на проходимом авто;</p> <p>2 участок: «к водопаду р. Спокойном»:</p> <p>1.пеший переход 1,6 км. Время движения на участке: 40 минут. В начале участка движение по грунтовой дороге, затем по тропе спуск на видовую площадку. На спуске могут быть скользкие участки грунта и большие камни, соблюдаем осторожность;</p> <p>2.подъезд на проходимом авто 1 км. Если позволяет ТС, едем до ближайшей к водопаду парковке, далее продолжаем путь пешком к водопаду;</p> <p>Возвращение по пути подхода к началу маршрута.</p>
2.3	Стоянки (географические координаты)	<p>Начало маршрута 52°39'38" N 158°09'29" E</p> <p>Поворот к водопаду на р. Спокойный, парковка №1 152°39'12.57"N 158°10'47.62"E</p> <p>парковка №2 (ближайшая к водопаду), начало пешей тропы к водопаду N52°39.36' E158°11.48'</p> <p>Начало крутого спуска к водопаду 52°39'20.94"N 158°11'47.68"E</p> <p>Водопад на р. Спокойный 52°39'17.81"N 158°11'46.48"E</p>

2.4	Наличие GPS-трека	Нет
<b>3. Состояние маршрута</b>		
3.1	Обустройство и оборудование маршрута	Нет
3.2	Наличие источников пополнения воды	Посетителям необходимо иметь с собой индивидуальный запас питьевой воды.
3.3	Телефонная связь на маршруте	отсутствует
<b>4. Безопасность</b>		
4.1	Рекомендации к пребыванию посетителей	не рекомендуется людям с ОВЗ
4.2	Необходимость самостоятельной регистрации в службах МЧС	Да зарегистрировать группу в МЧС необходимо по тел. 301-081 или 112
4.3	Наиболее сложные участки/опасности на маршруте	- встреча с дикими животными, в том числе с медведем; - крутой, скользкий спуск к видовой площадке; - вероятность камнепадов у водопада; - наличие ядовитых растений
4.4	Рекомендуемое снаряжение	Базовое: 1. Средства связи (спутниковый телефон, сотовый телефон, радиостанция); 2. gps навигатор или телефон с приложением gps навигатор 3. Налобный фонарь 4. Защита от солнца (очки, головной убор, крем) 5. Аптечка первой помощи 6. Нож 7. Средства разведения огня (спички, зажигалка) 8. Убежище (спасательное одеяло) 9. Дополнительная вода и еда (калорийный перекус) 10. Дополнительная одежда 11. Средства отпугивания медведей 12. Средство от комаров Нестандартное (можно дополнить): 1. Одежда, закрывающая ноги и руки; 2. Треккинговые палки
4.5	Наличие картосхемы маршрута	Приложение №1
4.6	Наличие фотографий маршрута	Приложение №2
4.7	Возможность оказания медицинской помощи на маршруте с указанием адресов ближайших медицинских учреждений	Руководитель группы должен иметь аптечку и владеть навыками оказания первой помощи.  Фельдшерский пункт ул. Ленина, 1 пос. Термальный, Елизовский район, Камчатский край +7 (41531) 3-42-31  Елизовская районная больница, ул. Пограничная, 18, г. Елизово, Елизовский район, Камчатский край

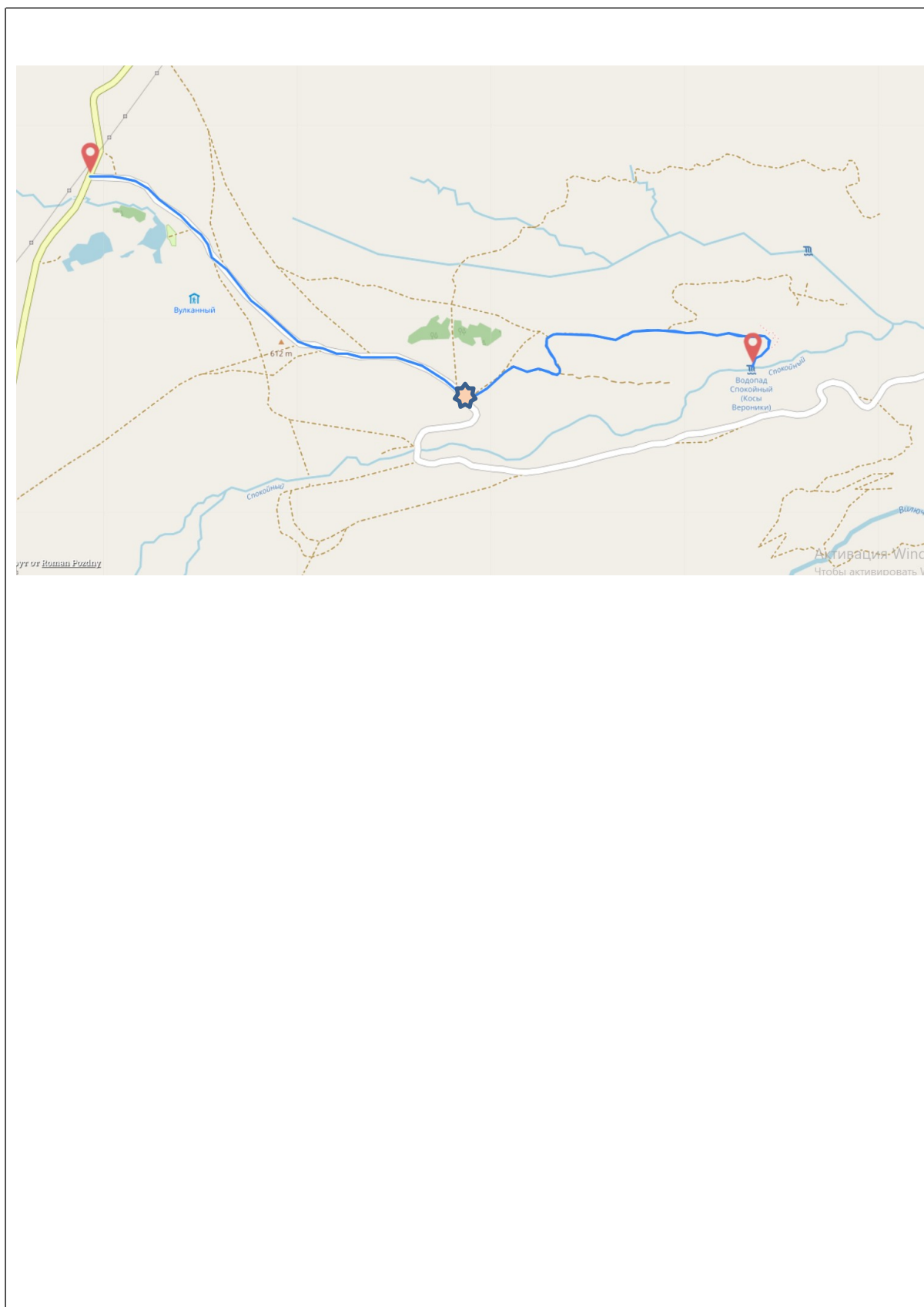
		+7(41531) 6-14-65
4.8	Способы аварийного выхода с маршрута в случае ЧС	Самостоятельно по пути отхода; Эвакуация с помощью спасателей;
4.9	Порядок действия при ЧС на маршруте	Сообщить о ЧС по номеру 112 (спутниковый телефон) При этом сообщить: - номер регистрации тур группы; - фамилия, имя, отчество руководителя группы (инструктор-проводник); - указать по возможности точные координаты местонахождения группы; - с кем из группы случилось ЧС; - какого рода травма; - погодные условия в месте, где находится группа; - количество туристов в группе; - необходимо максимально точно следовать инструкциям и рекомендациям спасателей. После вызова ожидать спасателей на том же месте, дать сигнал (разжечь костер, зажечь фальшфейер, фонарик и пр.)

### 5. Требования к режиму пребывания на маршруте

5.1	На маршруте рекомендуется сопровождение специалистов по квалификации:	Инструктор-проводник
	Рекомендуемое кол-во туристов в группе на маршруте:	До 25 человек
	Рекомендуемое кол-во специалистов на группу:	1 инструктор-проводник – группа до 10 человек
5.2	Правила пребывания на маршруте:	Необходимо придерживаться утвержденного Паспорта, прокладка новых троп и маршрутов запрещена. Не допускать замусоривания территории и возникновения несанкционированных свалок.
		Запрещается <ul style="list-style-type: none"> <li>1. Сбор коллекционных зоологических, ботанических, минералогических и иных материалов без соответствующих разрешений;</li> <li>2. Разрушение природных комплексов, повреждение туристской инфраструктуры;</li> <li>3. Рубка лесных насаждений для обеспечения полевого быта, заготовка ольхового и кедрового стлаников;</li> <li>4. Применение мыла и синтетических средств при пользовании природными водоемами;</li> <li>5. Захоронение и сброс в водоемы пищевых, бытовых, технических отходов;</li> <li>6. Движение и стоянка транспортных средств вне установленных автомобильных маршрутов и парковок;</li> <li>7. Нахождение на маршруте с огнестрельным оружием.</li> </ul>

		Разрешается	<p>1. Любительская фото- и видеосъемка;</p> <p>2. Сбор хвороста (поваленные ветром ветви деревьев диаметром в комле не более 4 см);</p> <p>3. Разведение огня в специально отведенных местах – крытых костровых навесах и оборудованных костровищах, а при их отсутствии оборудовать костровища в соответствии с правилами пожарной безопасности в лесах ГОСТ Р 57972-2017.</p>
5.3	Правила безопасности в местах обитания диких животных		<p>1. Всегда держите под рукой отпугивающее средство – фальшфейер или медвежий спрей;</p> <p>2. Никогда не приближайтесь к диким животным, не кормите их и не разрушайте места их обитания;</p> <p>3. Держите домашних животных на поводке и под контролем;</p> <p>4. Осуществляйте фотографирование и наблюдение за животными с безопасного расстояния, ведите себя спокойно, не кричите, не размахивайте руками, не совершайте резких движений, не используйте вспышку – это может испугать животное и спровоцировать агрессию;</p> <p>5. В случае передвижения по местности с ограниченной видимостью следует заранее обозначить свое присутствие шумными репликами, пением, передвигаться лучше в группе.</p>
<b>6. Дополнительная информация по маршруту</b>			
6.1	Перечень услуг, оказываемых на маршруте		<ul style="list-style-type: none"> <li>- Проживание в тур приюте;</li> <li>- Пользование кухней-столовой;</li> <li>- Предоставление бани.</li> </ul>
6.2	Особенности питания и питьевого режима на маршруте		Питьевая вода, в том числе расфасованная в емкости и бутилированная, по качеству и безопасности должна отвечать требованиям, предъявляемым к питьевой воде.
6.3	Контроль за порядком на маршруте		Общественные инспекторы по охране окружающей среды Камчатского края; государственные лесные инспекторы;

**СХЕМА ТУРИСТСКОГО МАРШРУТА «Водопад на ручье Спокойный»**



**ФОТОГРАФИИ ТУРИСТСКОГО МАРШРУТА «Водопад на ручье  
Спокойный»**

<b>№ п/п</b>	<b>Наименование объекта</b>	<b>Фото</b>
<b>1</b>	<b>Вид на водопад Спокойный</b>	