

МИНИСТЕРСТВО ПРИРОДНЫХ РЕСУРСОВ И ЭКОЛОГИИ
КАМЧАТСКОГО КРАЯ

КРАЕВОЕ ГОСУДАРСТВЕННОЕ БЮДЖЕТНОЕ УЧРЕЖДЕНИЕ
«ПРИРОДНЫЙ ПАРК «ВУЛКАНЫ КАМЧАТКИ»

УТВЕРЖДАЮ

ВрИО Директора
КГБУ «Природный парк
«Вулканы Камчатки»

Э.П. Тарасик

Приказ № 53-П от 23.06.2023 г.

ПАСПОРТ ТУРИСТСКОГО МАРШРУТА № 27
по территории Природного парка «Налычево»
«АВАЧИНСКИЙ - ЦЕНТРАЛЬНЫЙ»

1. Общие сведения о маршруте			
1.1	Наименование маршрута	«Авачинский - Центральный»	
1.2	Сезонность ¹	Время года	Лето – осень
		Месяц	Июнь – октябрь (актуальную информацию об открытии маршрута необходимо узнавать в Дирекции Парка; возможность прохождения зависит от состояния тропы)
1.3	Тип маршрута ²	Линейный	
1.4	Категория сложности ³	Авачинский перевал имеет категорию сложности 1А в летнее время, 1 Б в зимнее время.	
1.5	Протяженность маршрута	37 км	
		Пункт начала	Кордон «Авачинский»
		Пункт окончания	Кордон «Центральный»
1.6	Предполагаемое время прохождения маршрута	Часов	-
		Дней	2
		Ночей	1
1.7	Способ передвижения на маршруте	Пешком	
1.8	Варианты подъезда (на транспорте)	<p>Добраться до кордона «Авачинский» можно на автотранспорте повышенной проходимости (внедорожник). Необходимо повернуть направо с объездной дороги Петропавловск – Елизово в районе «деревянного» рынка (29 км) и проехать около 6 км в сторону дачных поселков. Когда дачная дорога начнет круто поворачивать налево, съехать с дороги направо. Далее дорога проходит по руслу Сухой речки и ведет к Авачинскому перевалу. Будьте осторожны: местный ландшафт неоднократно меняется в течение года.</p> <p>У подножия сопки Медвежья начинается граница природного парка «Нальчево». Обозначенная стоянка для транспорта находится рядом с кордоном «Авачинский». Дальнейшее</p>	

¹ Дирекцией Парка могут быть установлены ограничения на посещение, открытие и закрытие маршрута по временным, погодным и прочим условиям.

² Линейный маршрут – путь следования, начало и окончание которого происходят в разных географических пунктах пребывания.

³ Перечень перевалов среднегорья, ТССР, 2004 год;

		передвижение по территории перевала только пешком.
1.9	Условия посещения ⁴	Необходимо получить разрешение на посещение в КГБУ «Природный парк «Вулканы Камчатки»; при посещении маршрута предусмотрена оплата рекреационного сбора
2. Описание маршрута		
2.1	Ключевые достопримечательности	Перевал Авачинский, водопад на р.Шумная, Аагские нарзаны, Налычевские термальные источники, Авачинская группа вулканов
2.2	Краткое описание маршрута	<p>1 день: маршрут начинается от инспекторского кордона, проходит восточнее экстрезии «Верблюды», далее через Авачинский перевал в верховья ручья Перевальный с переходом на его левый борт. Через 18 км находится река Правая Седловинская, от нее необходимо держать путь в 4 км на перевал и спуститься к реке Шумная. Ночевка.</p> <p>2 день: переход по мосту над р.Шумная. Далее тропа ведет на Аагские нарзаны. От нарзанов тропа спускается в каменноберезовый лес и вдоль реки Ольховой идет к кордону «Центральный». Протяженность данного участка – 15 км.</p> <p>Половина пути проходит по шлаковым полям. Тропы как таковой нет. В районе реки Шумной начинаются заросли ольхового странника, через заросли есть тропа. Найти ее может быть проблематично, рекомендуется использовать GPS навигатором с треком маршрута.</p> <p>Большая часть маршрута не имеет инфраструктуры и навигации.</p>
2.3	Стоянки	<p>кордон «Авачинский» N53°15'36" E158°44'25"</p> <p>Водопад на р. Шумная N53°25'16" E158°44'24"</p> <p>Аагские нарзаны N53°26'09" E158°43'45"</p> <p>кордон «Центральный» N53°30'36" E158°45'39"</p> <p>палаточный лагерь «р. Жёлтая» N53°31'15" E158°46'06"</p>
2.4	Наличие GPS-трека	Ссылка на существующий трек: http://www.vulcanikamchatki.ru

⁴ Посетитель должен внимательно изучить описание маршрута и сложных / опасных участков и принимать решение о посещении маршрута исходя из своих физических возможностей. Посетитель несёт полную ответственность за свою жизнь и здоровье на маршруте.

3. Состояние маршрута		
3.1	Качество разработанности маршрута	Низкое
3.2	Обустройство и оборудование маршрута	места для разведения костров / навесы для отдыха / санитарные зоны / кухня-столовая / гостевой дом / визит-центр / мосты / средства навигации и информационные аншлаги / дровник
3.3	Наличие источников пополнения воды	Посетителям необходимо иметь с собой индивидуальный носимый запас питьевой воды. На маршруте имеются источники пополнения питьевой воды
3.4	Телефонная связь на маршруте	Отсутствует на всем протяжении маршрута, за исключением кордона «Авачинский»
4. Безопасность		
4.1	Рекомендации к пребыванию посетителей	Не рекомендуется детям и семьям с детьми младше 10 лет
4.2	Необходимость самостоятельной регистрации в службах МЧС	Да. Необходимо зарегистрировать тур. группу не позднее чем за 10 рабочих дней до начала путешествия. Ознакомиться со способами регистрации можно на официальном сайте территориального органа МЧС России: https://41.mchs.gov.ru/deyatelnost/poleznaya-informaciya/registraciya-turisticheskikh-grupp
4.3	Наиболее сложные и опасные участки / препятствия	Авачинский перевал – подъем до высоты 1218 м. Возможно резкое ухудшение погоды, потеря ориентации при траверсировании склонов Корякского вулкана. Отсутствие четко выраженной тропы.
4.4	Рекомендуемое снаряжение	Базовое: 1. Удобная обувь с хорошим протектором подошвы (ботинки или кроссовки), желательно не промокающая и быстро сохнущая; 2. Непромокаемая штормовая одежда: куртка и штаны; 3. Головной убор для защиты от солнца; 4. Фонарь налобный; 5. Дождевик; 6. Репелленты и фальшфейеры
4.5	Наличие картосхемы маршрута	Приложение №1
4.6	Наличие фотографий маршрута	Приложение №2
4.7	Возможность оказания медицинской помощи на маршруте	Руководитель группы должен иметь аптечку и владеть навыками оказания первой помощи. Адреса ближайших медицинских учреждений:

		Елизовская районная больница, ул. Пограничная, 18, г. Елизово, Елизовский район, Камчатский край +7 (41531) 6-14-65
4.8	Порядок действий в случае ЧС на маршруте	Необходимо сообщить о ЧС по номеру телефона «112»: - номер регистрации тур. группы; - фамилия, имя, отчество руководителя группы (инструктор- проводник); - указать по возможности точные координаты местонахождения группы; - с кем из группы случилось ЧС; - какого рода травма; - погодные условия в месте, где находится группа; - количество туристов в группе; - необходимо максимально точно следовать инструкциям и рекомендациям спасателей. После вызова ожидать спасателей на том же месте, дать сигнал (разжечь костер, зажечь фальшфейер, фонарик и пр.)

5. Требования к режиму пребывания на маршруте⁵

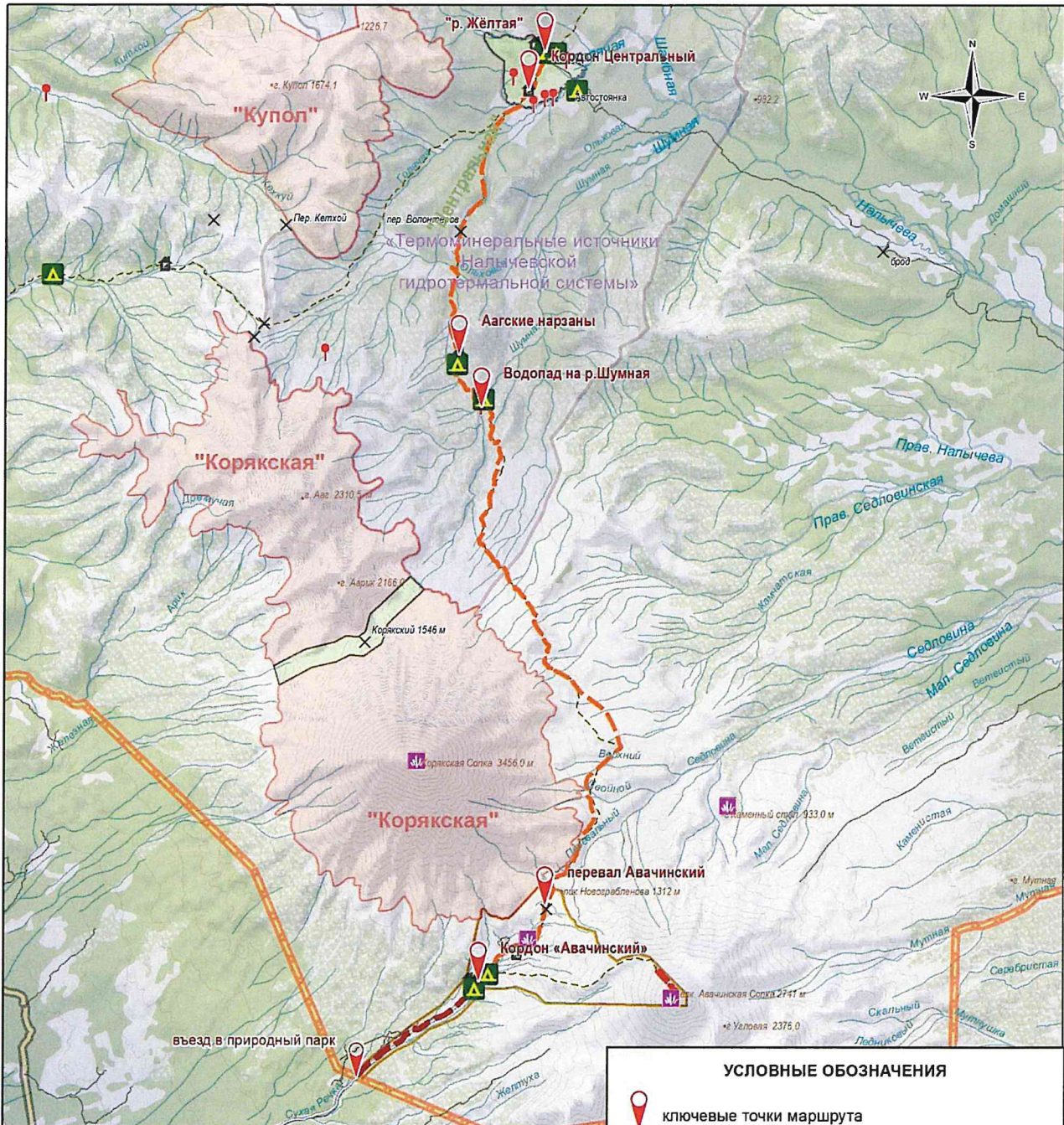
5.1	Правила пребывания в Парке	Посещение возможно только при наличии разрешения, выданного дирекцией Парка	
		Необходимо придерживаться утвержденного Паспорта и перечня установленных мест Стоянок. Обустройство новых мест отдыха, прокладка новых троп и маршрутов возможны только с разрешения дирекции Парка	
		Охота и рыбная ловля допускаются при наличии разрешительных документов, в установленные сроки и разрешенными орудиями и способами охоты (добычи, вылова), предусмотренными действующим законодательством Российской Федерации	
		Осуществление профессиональной съемки в коммерческих целях возможно только при наличии соответствующего разрешения дирекции Парка	
		Запрещается	1. Сбор коллекционных зоологических, ботанических, минералогических и иных материалов без соответствующих разрешений; 2. Разрушение природных комплексов, повреждение туристской инфраструктуры; 3. Рубка лесных насаждений для обеспечения полевого быта, заготовка ольхового и кедрового стлаников; 4. Применение мыла и синтетических средств при пользовании природными водоемами;

⁵ Режим особой охраны и полный список правил посещения установлен Положением о Парке.

		<p>5. Захоронение и сброс в водоемы пищевых, бытовых, технических отходов;</p> <p>6. Движение и стоянка транспортных средств вне установленных автомобильных маршрутов и парковок;</p> <p>7. Беспривязное содержание собак, за исключением собак охотничьих пород при осуществлении охотпользователями видов деятельности в сфере охотничьего хозяйства в границах закрепленных охотничьих угодий, в соответствии с правилами охоты и функциональным зонированием территории Природного парка.</p>
	Разрешается	<p>1. Любительская фото- и видеосъемка для использования в личных некоммерческих целях;</p> <p>2. Сбор хвороста (поваленные ветром ветви деревьев диаметром в комле не более 4 см);</p> <p>3. Разведение огня в специально отведенных местах – крытых костровых навесах и оборудованных костровищах.</p>
5.2	Правила безопасности в местах обитания диких животных	<p>1. Всегда держите под рукой отпугивающее средство – фальшфейер или медвежий спрей;</p> <p>2. Никогда не приближайтесь к диким животным, не кормите их и не разрушайте места их обитания;</p> <p>3. Держите домашних животных на поводке и под контролем;</p> <p>4. Осуществляйте фотографирование и наблюдение за животными с безопасного расстояния, ведите себя спокойно, не кричите, не размахивайте руками, не совершайте резких движений, не используйте вспышку – это может испугать животное и спровоцировать агрессию;</p> <p>5. В случае передвижения по местности с ограниченной видимостью следует заранее обозначить свое присутствие шумными репликами, пением, передвигаться лучше в группе.</p>
6. Дополнительная информация по маршруту		
6.1	Перечень услуг, оказываемых дирекцией Природного парка	<ul style="list-style-type: none"> - Разрешение на посещение; - Проживание в гостевом доме; - Пользование кухней-столовой; - Предоставление древесины в виде поленьев; - Посещение Центра экопросвещения им. Семёнова.

СХЕМА ТУРИСТСКОГО МАРШРУТА

«АВАЧИНСКИЙ - ЦЕНТРАЛЬНЫЙ»






координаты ключевых точек




въезд в природный парк	N53°13'57" E158°41'02"
кордон «Авачинский»	N53°15'36" E158°44'25"
перевал Авачинский	N53°16'52" E158°46'17"
Водопад на р. Шумная	N53°25'16" E158°44'24"
Аагские нарзаны	N53°26'09" E158°43'45"
кордон «Центральный»	N53°30'36" E158°45'39"
палаточный лагерь «р. Жёлтая»	N53°31'15" E158°46'06"

УСЛОВНЫЕ ОБОЗНАЧЕНИЯ

- ключевые точки маршрута
- маршрут треккинга 37 км
- граница природного парка Налычево
- зона особой охраны
- Зона охраны уникальных природных комплексов
- зона хозяйственного назначения
- граница зоны свободного посещения «Авачинская»
- термоминеральные источники
- достопримечательности
- места для палаточного лагеря
- строения
- проезд на автомобиле по Сухой речке 5 км
- дороги полевые грунтовые

**ФОТОГРАФИИ ТУРИСТСКОГО МАРШРУТА
«АВАЧИНСКИЙ - ЦЕНТРАЛЬНЫЙ»**

№ п/п	Наименование объекта	Фото
1	Авачинский перевал	
2	Авачинский вулкан	
3	Корякский вулкан	

4	Спуск в долину	
5	Водопад на р.Шумная	
6	Кордон «Центральный»	
7	Налычевская долина	