

Утверждено


Министр туризма Камчатского
края



В.В. Русанов



Согласовано

Председатель рабочей группы по
формированию паспортов
туристских маршрутов


А.С. Журавлев



Согласовано

Председатель РОО «Союз гидов
Камчатки»


Т.В. Бутнор



ПАСПОРТ ТУРИСТСКОГО МАРШРУТА
по территории Петропавловск-Камчатского
городского округа

«Озеро Приливное – Халактырский пляж»
(зимний лыжный/пешеходный)

2022 г.

1. Общие сведения о маршруте			
1.1	Наименование маршрута	«Озеро Приливное – Халактырский пляж»	
1.2	Административный район	Петропавловск-Камчатский городской округ	
1.3	Географический район	Восточное побережье Камчатки Тихий океан	
1.4	Сезонность ¹	Время года	-
		Месяц	ноябрь - май
1.5	Тип маршрута ²	радиальный	
1.6	Вид туризма ³	Лыжный (пешеходный)	
1.7	Тематическая направленность маршрута ⁴	культурно-познавательная, экологическая	
1.8	Протяженность маршрута (географические координаты)	11,3 км (в обе стороны)	
		Пункт начала	52°57'07"N 158°42'55"E
		Пункт окончания	52°55'09"N 158°45'28"E
1.9	Сложность маршрута ⁵		
1.1 0	Целевая аудитория	не рекомендуется людям с ОВЗ	
1.1 1	Предполагаемое время прохождения маршрута (пешеходный)	Часов	3 ч.
		Дней	-
		Ночей	-
1.1 2	Способ передвижения на маршруте	на лыжах, пешком, на коньках	
1.1 3	Варианты подъезда (на транспорте)	На личном автомобиле; В составе организованной тур группы; Самый простой способ узнать, как добраться общественным транспортом до остановки –	

¹ Ограничения на посещение, открытие и закрытие маршрута по временным, погодным и п.1.9; 1.10; 1.11; 4.1; 4.3; 4.4; 5.1, 5.2. рекомендованы комиссией по определению степени сложности и уровня опасности паспортизируемых туристских маршрутов на территории Камчатского края (далее - Комиссия).

² *Радиальный маршрут* – это маршрут, начало и окончание которого происходят в одном географическом пункте пребывания.

Кольцевой маршрут – это маршрут с совпадением точек начала и конца маршрута и посещением нескольких пунктов на маршруте.

Линейный маршрут – это маршрут, начало и окончание которого происходят в разных географических пунктах пребывания.

³ *Вид туризма*: пешеходный, лыжный, горный, водный (морской, речной), велосипедный, автомобильный и спелео и др.

⁴ *Тематическая направленность маршрута*: культурно-познавательная, сельская, экологическая, гастрономическая, промышленная, научная и пр.

⁵ Сложность маршрута – это уровень сложности и степень опасности, определяется Комиссией.

	Способы аварийного выхода с маршрута в случае ЧС указан п. 4.8 Паспорта	воспользоваться интернет-сервисами: https://2gis.ru/p_kamchatskiy?queryState=zoom%2F11%2FrouteTab , https://www.google.com/maps/dir///@53.0451946,158.6264018,13.5z/data=!4m2!4m1!3e0 , https://yandex.ru/maps/78/petropavlovsk/?ll=158.643566%2C53.024075&z=12
1.1 4	Условия посещения	нет ограничений/бесплатный маршрут
2. Описание маршрута		
2.1	Ключевые достопримечательности	оз. Приливное, Халактырский пляж, Тихий океан
2.2	Краткое описание маршрута	1 часток: «поворот на ул. Днепровскую – оз. Приливное», 670 метров. Время движения на участке – 8 минут. Начинаем движение по грунтовой дороге вдоль ул. Днепровская, движемся прямо 470 метров, далее поворачиваем налево и движемся до дорожки к озеру Приливное. По этому участку возможно движение на автомобиле. Автомобиль необходимо оставить на стоянке у озера Приливногo. 2 участок: «оз. Приливное – Халактырский пляж», 5000 метров. Время движения на участке: 60 минут. Озеро имеет вытянутую форму. Движемся по замершему озеру до побережья Тихого океана, данный участок преодолевается на лыжах, пешком или на коньках. Возвращение по пути следования.
2.3	Стоянки (географические координаты)	Поворот на ул. Днепровскую 52°57'07"N 158°42'55"E Оз. Приливное 52°57'52"N 158°42'18"E Халактырский пляж 52°55'09"N 158°45'28"E
2.4	Наличие GPS-трека	Нет
3. Состояние маршрута		
3.1	Обустройство и оборудование маршрута	Нет
3.2	Наличие источников пополнения воды	Посетителям необходимо иметь с собой индивидуальный носимый запас питьевой воды.
3.3	Телефонная связь на маршруте	возможны перебои в зависимости от оператора сотовой связи
4. Безопасность		

4.1	Рекомендации к пребыванию посетителей	не рекомендуется людям с ОВЗ
4.2	Необходимость самостоятельной регистрации в службах МЧС	Да зарегистрировать группу в МЧС необходимо по тел. 301-081 или 112
4.3	Наиболее сложные и опасные участки / препятствия	- движение вдоль проезжей части, не оборудованной тротуаром; - движение основной части маршрута по покрытому льдом озеру.
4.4	Рекомендуемое снаряжение	Базовое: 1. Средства связи (спутниковый телефон, сотовый телефон, радиостанция); 2. gps навигатор или телефон с приложением gps навигатор 3. Налобный фонарь 4. Защита от солнца (очки, головной убор, крем) 5. Аптечка первой помощи 6. Нож 7. Средства разведения огня (спички, зажигалка) 8. Убежище (спасательное одеяло) 9. Дополнительная вода и еда (калорийный перекус) 10. Дополнительная одежда Нестандартное (можно дополнить): 1. Теплая ветровлагозащитная одежда (куртка, штаны) 2. Теплая непромокаемая обувь 3. Варежки/перчатки 4. Шапка/бафф 5. Флис и термобелье
4.5	Наличие картосхемы маршрута	Приложение №1
4.6	Наличие фотографий маршрута	Приложение №2
4.7	Возможность оказания медицинской помощи на маршруте с указанием адресов ближайших медицинских учреждений	Руководитель группы должен иметь аптечку и владеть навыками оказания первой помощи. Петропавловск-Камчатская городская больница №2, поликлиника Индустриальная ул., 2, Петропавловск-Камчатский, Камчатский край
4.8	Способы аварийного выхода с маршрута в случае ЧС	Самостоятельно по пути отхода; Эвакуация с помощью спасателей.
4.9	Порядок действия при ЧС на маршруте	Сообщить о ЧС по номеру 112 При этом сообщить: - номер регистрации тур группы; - фамилия, имя, отчество руководителя группы (инструктор- проводник); - указать по возможности точные координаты местонахождения группы; - с кем из группы случилось ЧС; - какого рода травма;



		<p>- погодные условия в месте, где находится группа;</p> <p>- количество туристов в группе;</p> <p>- необходимо максимально точно следовать инструкциям и рекомендациям спасателей. После вызова ожидать спасателей на том же месте, дать сигнал (разжечь костер, зажечь фальшфейер, фонарик и пр.)</p>	
5. Требования к режиму пребывания на маршруте			
5.1	На маршруте рекомендуется сопровождение специалистов по квалификации:	Инструктор-проводник	
	Рекомендуемое кол-во туристов в группе на маршруте:	До 5 человек	
	Рекомендуемое кол-во специалистов на группу:	1 инструктор-проводник – группа 5 человек	
5.2	Правила пребывания на маршруте:	Необходимо придерживаться утвержденного Паспорта и перечня установленных мест стоянок. Обустройство новых мест отдыха, прокладка новых троп и маршрутов запрещено.	
		Не допускать замусоривания территории и возникновения несанкционированных свалок.	
		Запрещается	<ol style="list-style-type: none"> 1. Сбор коллекционных зоологических, ботанических, минералогических и иных материалов без соответствующих разрешений; 2. Разрушение природных комплексов, повреждение туристской инфраструктуры; 3. Рубка лесных насаждений для обеспечения полевого быта, заготовка ольхового и кедрового стлаников; 4. Применение мыла и синтетических средств при пользовании природными водоемами; 5. Захоронение и сброс в водоемы пищевых, бытовых, технических отходов; 6. Движение и стоянка транспортных средств вне установленных автомобильных маршрутов и парковок; 7. Нахождение на маршруте с огнестрельным оружием.



		Разрешается	<p>1. Любительская фото- и видеосъемка;</p> <p>2. Сбор хвороста (поваленные ветром ветви деревьев диаметром в комле не более 4 см);</p> <p>3. Разведение огня в специально отведенных местах – крытых костровых навесах и оборудованных костровищах, а при их отсутствии на старых костровищах.</p>
6. Дополнительная информация по маршруту			
6.1	Перечень услуг, оказываемых на маршруте	-	
6.2	Особенности питания и питьевого режима на маршруте	Питьевая вода, в том числе расфасованная в емкости и бутилированная, по качеству и безопасности должна отвечать требованиям, предъявляемым к питьевой воде.	
6.3	Контроль за порядком на маршруте	Общественные инспекторы по охране окружающей среды Камчатского края	

**СХЕМА ТУРИСТСКОГО МАРШРУТА « Озеро Приливное –
Халактырский пляж»**



**ФОТОГРАФИИ ТУРИСТСКОГО МАРШРУТА «Озеро Приливное –
Халактырский пляж»**

№ п/п	Наименование объекта	Фото
1	Озеро Приливное	
2	Озеро Приливное	
3	Озеро Приливное	

4	Побережье Тихого океана	
5	Побережье Тихого океана	
6	Побережье Тихого океана	