

Утверждено

Согласовано

Министр туризма Камчатского  
края




В.В. Русанов

Согласовано

Председатель рабочей группы по  
формированию паспортов  
туристских маршрутов

А.С. Журавлев



Согласовано

Председатель РОО «Союз гидов  
Камчатки»

Т.В. Бутнор



**ПАСПОРТ ТУРИСТСКОГО МАРШРУТА**  
по территории Усть-Большерецкого муниципального района

**«озеро Толмачева»**

**(летний автомобильный)**

2022 г.

<b>1. Общие сведения о маршруте</b>			
1.1	Наименование маршрута	«озеро Толмачева»	
1.2	Административный район	Усть-Большерецкий муниципальный район	
1.3	Географический район	Толмачевский дол	
1.4	Сезонность <sup>1</sup>	Время года	Лето-осень
		Месяц	Июнь-октябрь
1.5	Тип маршрута <sup>2</sup>	радиальный	
1.6	Вид туризма <sup>3</sup>	Автомобильный	
1.7	Тематическая направленность маршрута <sup>4</sup>	культурно-познавательная	
1.8	Протяженность маршрута (географические координаты)	60 км (в одну сторону)	
		Пункт начала	N52°55.45' E157°7.485'
		Пункт окончания	N52°55.45' E157°7.485'
1.9	Сложность маршрута <sup>5</sup>	1	
1.10	Целевая аудитория	не рекомендуется людям с ОВЗ	
1.11	Предполагаемое время прохождения маршрута (автомобильный) (в одну сторону)	Часов	3 ч.
		Дней	-
		Ночей	-

<sup>1</sup> Ограничения на посещение, открытие и закрытие маршрута по временным, погодным и п.1.9; 1.10; 1.11; 4.1; 4.3; 4.4; 5.1, 5.2. рекомендованы комиссией по определению степени сложности и уровня опасности паспортизируемых туристских маршрутов на территории Камчатского края (далее - Комиссия).

<sup>2</sup> *Радиальный маршрут* – это маршрут, начало и окончание которого происходят в одном географическом пункте пребывания.

*Кольцевой маршрут* – это маршрут с совпадением точек начала и конца маршрута и посещением нескольких пунктов на маршруте.

*Линейный маршрут* – это маршрут, начало и окончание которого происходят в разных географических пунктах пребывания.

<sup>3</sup> *Вид туризма*: пешеходный, лыжный, горный, водный (морской, речной), велосипедный, автомобильный и спелео и др.

<sup>4</sup> *Тематическая направленность маршрута*: культурно-познавательная, сельская, экологическая, гастрономическая, промышленная, научная и пр.

<sup>5</sup> *Сложность маршрута* – это уровень сложности и степень опасности, определяется Комиссией.

<p>«1» Маршрут доступен для всех туристов  «2» Маршрут доступен для туристов без проблем со здоровьем, со средней физической формой для своего возраста  «3» Для туристов в хорошей физической форме (регулярные тренировки, высокий уровень физической активности)  «4» Для туристов в хорошей физической форме, владеющих навыками передвижения по опасному рельефу, использования специального снаряжения</p>
--

1.12	Способ передвижения на маршруте	Автомобиль
1.13	Варианты подъезда (на транспорте) Способы аварийного выхода с маршрута в случае ЧС указан п. 4.8 Паспорта	На личном автомобиле; В составе организованной тур группы.
1.14	Условия посещения	нет ограничений/бесплатный маршрут
<b>2. Описание маршрута</b>		
2.1	Ключевые достопримечательности	Р. Плотникова – р. Карымчина – р. Толмачева – ГЭС – вулкан Опала – г. Седло – Маар Медвежья чаша – береза Эрмана – озеро Толмачева
2.2	Краткое описание маршрута	<p>Маршрут начинается от поворота с дороги Петропавловск-Камчатский - Усть-Большерецк.</p> <p>1 участок: «поворот от дороги в Усть-Большерецк – развилка на Апачинские источники», переезд 13,5 км. До начала движения сразу на повороте с трассы можно сделать остановку у визит-зоны, оборудованной информационными стендами и туалетами. Далее едем по грунтовой дороге до дорожной развилки. Время движения на участке: 30 минут.</p> <p>2 участок: «развилка на Апачинские источники – маар «Медвежья чаша», переезд 42 км. Время движения на участке: 1 час 30 мин. Движение по грунтовой дороге. По пути следования проедем реки Карымчина и Толмачёва, увидим вул. Опала, г. Седло, 300-летнюю березу Эрмана. Здесь можно совершить прогулку до смотровой площадки с видом на маар «Медвежья чаша». Время пешей прогулки - 30 минут туда обратно.</p> <p>3 участок: маар «Медвежья чаша» – озеро Толмачева», переезд 4 км. Время движения на участке: 20 мин. Движение по грунтовой дороге.</p> <p>Возвращение по пути подхода.</p>
2.3	Стоянки (географические координаты)	<p>поворот от дороги в Усть-Большерецк 52°55'27"N 157°07'28"E</p> <p>развилка на Апачинские источники 52°53'28"N 157°18'27"E</p> <p>развилка на р. Толмачева 52°36'36"N 157°34'01"E</p> <p>Маар «Медвежья Чаша» N52°37.35' E157°33.08'</p> <p>300-летняя берёза 52°38'47.27"N 157°26'28.23"E</p>

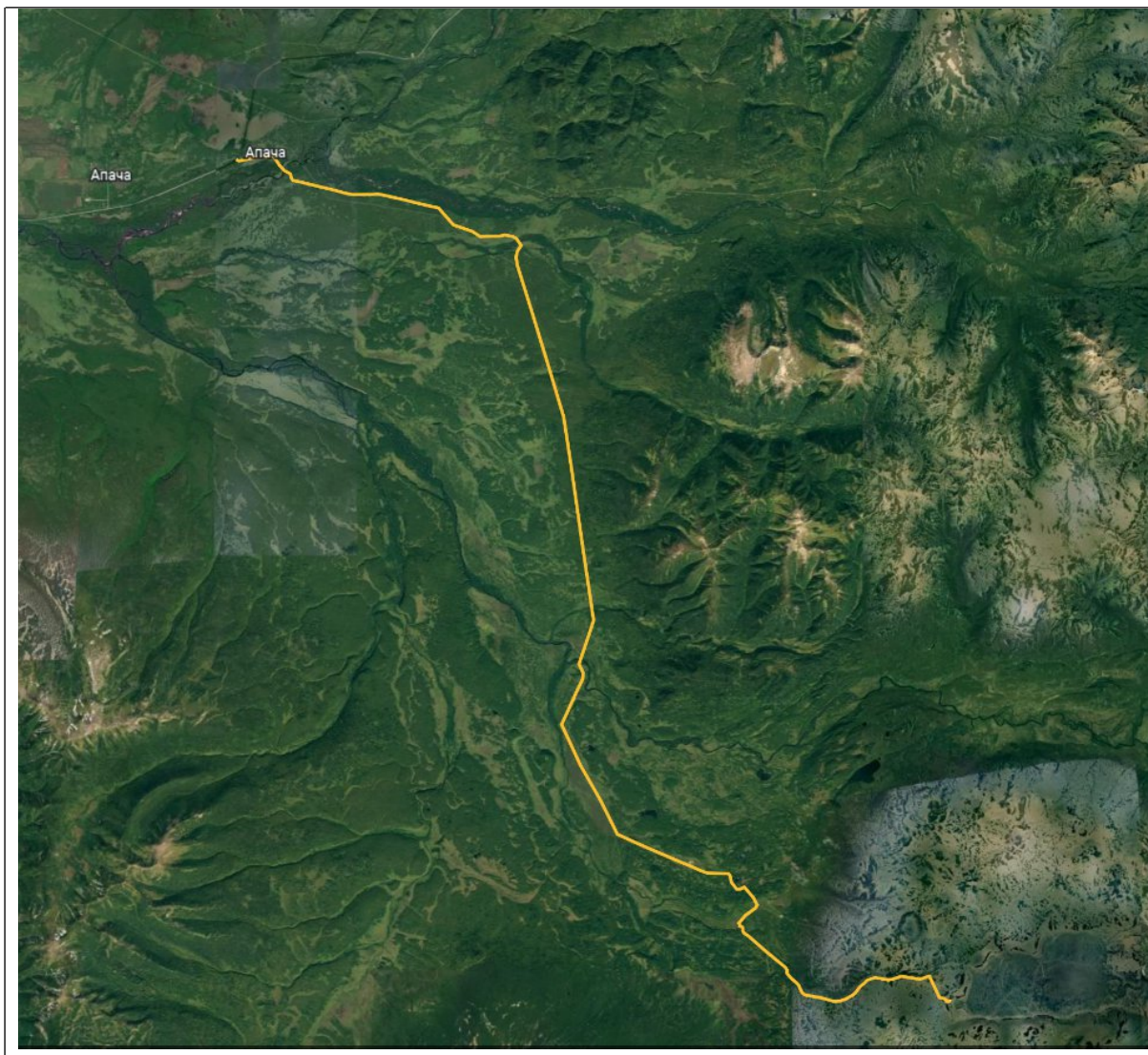
		озеро Толмачева 52°36'04"N 157°34'49"E
2.4	Наличие GPS-трека	Нет
<b>3. Состояние маршрута</b>		
3.1	Обустройство и оборудование маршрута	Тур-стоп на повороте на Апачинские источники оснащён: информационный стенд/бесплатные туалеты, рядом АЗС Берег Толмачёвского озера оснащён: туристические домики с возможностью размещения (кухня/туалет), аренда каяков/катамарана/SUP-бордов
3.2	Наличие источников пополнения воды	Посетителям необходимо иметь с собой индивидуальный носимый запас питьевой воды.
3.3	Телефонная связь на маршруте	нестабильно, периодически появляется в начале 1-го и 2-го участков маршрута.
<b>4. Безопасность</b>		
4.1	Рекомендации к пребыванию посетителей	не рекомендуется людям с ОВЗ
4.2	Необходимость самостоятельной регистрации в службах МЧС	Да зарегистрировать группу в МЧС необходимо по тел. 301-081 или 112
4.3	Наиболее сложные и опасные участки / препятствия	Скользкие участки дороги из-за погодных условий Встреча с дикими животными, в том числе с медведем
4.4	Рекомендуемое снаряжение	Базовое: 1. Средства связи (спутниковый телефон, сотовый телефон, радиостанция); 2. gps навигатор или телефон с приложением gps навигатор 3. Налобный фонарь 4. Защита от солнца (очки, головной убор, крем) 5. Аптечка первой помощи 6. Нож 7. Средства разведения огня (спички, зажигалка) 8. Убежище (спасательное одеяло) 9. Дополнительная вода и еда (калорийный перекус) 10. Дополнительная одежда 11. Средства отпугивания медведей 12. Средство от комаров Нестандартное (можно дополнить): -
4.5	Наличие картосхемы маршрута	Приложение №1
4.6	Наличие фотографий маршрута	Приложение №2

4.7	Возможность оказания медицинской помощи на маршруте с указанием адресов ближайших медицинских учреждений	<p>Руководитель группы должен иметь аптечку и владеть навыками оказания первой помощи.</p> <p>Амбулатория ул. Школьная, 1 Апачинское сельское поселение, Усть-Большерецкий муниципальный район, Камчатский край +7 (41531) 3–42–31</p> <p>Вызов скорой медицинской помощи 112</p>
4.8	Способы аварийного выхода с маршрута в случае ЧС	<p>Самостоятельно по пути отхода; Карета скорой помощи; Эвакуация с помощью спасателей.</p>
4.9	Порядок действия при ЧС на маршруте	<p>Сообщить о ЧС по номеру 112 по спутниковому телефону: При этом сообщить: - номер регистрации тур группы; - фамилия, имя, отчество руководителя группы (инструктор- проводник); - указать по возможности точные координаты местонахождения группы; - с кем из группы случилось ЧС; - какого рода травма; - погодные условия в месте, где находится группа; - количество туристов в группе; - необходимо максимально точно следовать инструкциям и рекомендациям спасателей. После вызова ожидать спасателей на том же месте, дать сигнал (разжечь костер, зажечь фальшфейер, фонарик и пр.)</p>
<b>5. Требования к режиму пребывания на маршруте</b>		
5.1	На маршруте рекомендуется сопровождение специалистов по квалификации:	Экскурсовод (гид)
	Рекомендуемое кол-во туристов в группе на маршруте:	До 25 человек
	Рекомендуемое кол-во специалистов на группу:	1 специалист – группа до 10 человек
5.2	Правила пребывания на маршруте:	<p>Необходимо придерживаться утвержденного Паспорта и перечня установленных мест стоянок. Обустройство новых мест отдыха, прокладка новых троп и маршрутов запрещено.</p> <p>Не допускать замусоривания территории и возникновения несанкционированных свалок.</p>
		<p>Запрещается</p> <ol style="list-style-type: none"> <li>1. Сбор коллекционных зоологических, ботанических, минералогических и иных материалов без соответствующих разрешений;</li> <li>2. Разрушение природных комплексов,</li> </ol>

			<p>повреждение туристской инфраструктуры;</p> <p>3. Рубка лесных насаждений для обеспечения полевого быта, заготовка ольхового и кедрового стлаников;</p> <p>4. Захоронение и сброс пищевых, бытовых, технических отходов;</p> <p>5. Движение и стоянка транспортных средств вне установленных автомобильных маршрутов и парковок;</p> <p>6. Нахождение на маршруте с огнестрельным оружием;</p> <p>7. Применение мыла и синтетических средств при пользовании природными водоемами;</p> <p>8. Подъезжать к озеру на транспортном средстве ближе, чем на 50 метров.</p>
		Разрешается	<p>1. Любительская фото- и видеосъемка;</p> <p>2. Сбор хвороста (поваленные ветром ветви деревьев диаметром в комле не более 4 см);</p> <p>3. Разведение огня в специально отведенных местах – крытых костровых навесах и оборудованных костровищах, а при их отсутствии оборудовать костровища в соответствии с правилами пожарной безопасности в лесах ГОСТ Р 57972-2017.</p>
5.3	Правила безопасности в местах обитания диких животных	<p>1. Всегда держите под рукой отпугивающее средство – фальшфейер или медвежий спрей;</p> <p>2. Никогда не приближайтесь к диким животным, не кормите их и не разрушайте места их обитания;</p> <p>3. Держите домашних животных на поводке и под контролем;</p> <p>4. Осуществляйте фотографирование и наблюдение за животными с безопасного расстояния, ведите себя спокойно, не кричите, не размахивайте руками, не совершайте резких движений, не используйте вспышку – это может испугать животное и спровоцировать агрессию;</p> <p>5. В случае передвижения по местности с ограниченной видимостью следует заранее обозначить свое присутствие шумными репликами, пением, передвигаться лучше в группе.</p>	
<b>6. Дополнительная информация по маршруту</b>			
6.1	Перечень услуг, оказываемых на маршруте	-	
6.2	Особенности питания и питьевого режима на маршруте	Питьевая вода, в том числе расфасованная в емкости и бутилированная, по качеству и безопасности должна отвечать требованиям, предъявляемым к питьевой	



		воде.
6.3	Контроль за порядком на маршруте	общественные инспекторы по охране окружающей среды Камчатского края; государственные лесные инспекторы; инспекторы СВТУ ФАР.

**СХЕМА ТУРИСТСКОГО МАРШРУТА «ОЗЕРО ТОЛМАЧЕВА»**





**ФОТОГРАФИИ ТУРИСТСКОГО МАРШРУТА «ОЗЕРО ТОЛМАЧЕВА»**

№ п/п	Наименование объекта	Фото
1	Дорога на озеро Толмачева	
2	Чаша Маар (медвежья чаша)	

3

Озеро  
Толмачева

